PIK. 0+300,00

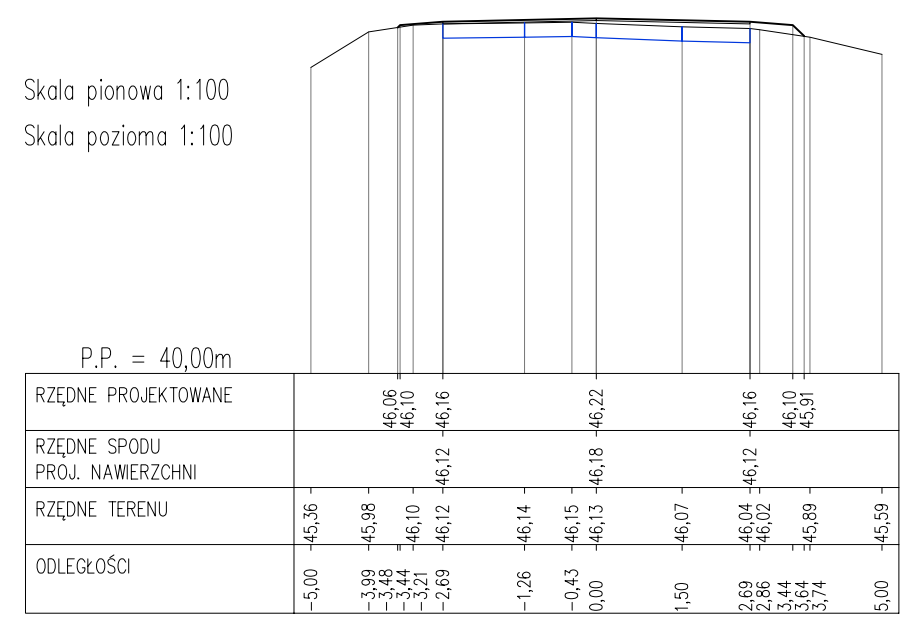
Skala pionowa 1:100
Skala pozioma 1:100
P.P. = 40,00m
RZĘDNE PROJEKTOWANE
RZĘDNE SPODU PROJ. NAWIERZCHNI
RZĘDNE TERENU
ODLEGŁOŚCI

PIK. 0+325,00

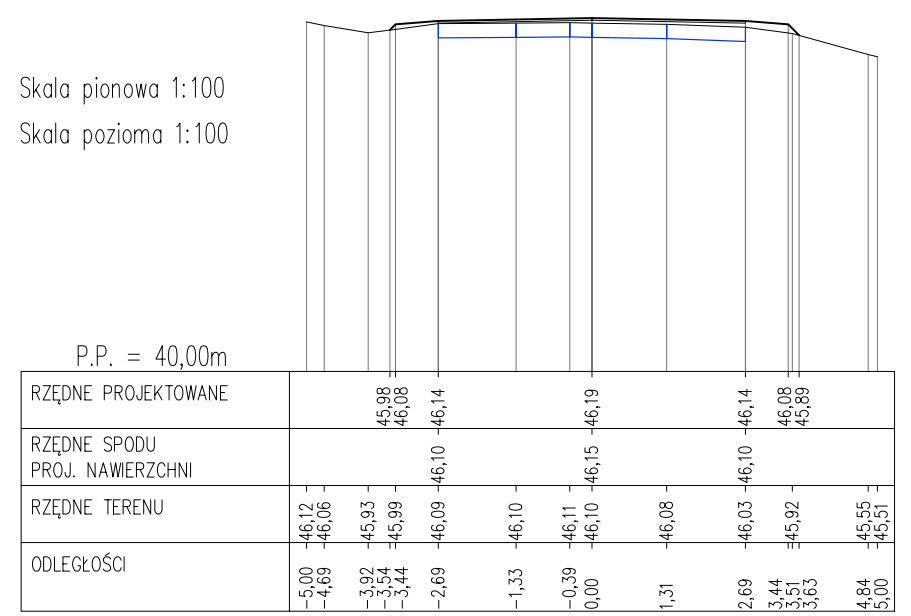
Skala pionowa 1:100
Skala pozioma 1:100
P.P. = 40,00m
RZĘDNE PROJEKTOWANE
RZĘDNE SPODU PROJ. NAWIERZCHNI
RZĘDNE TERENU
ODLEGŁOŚCI

PIK. 0+333,23

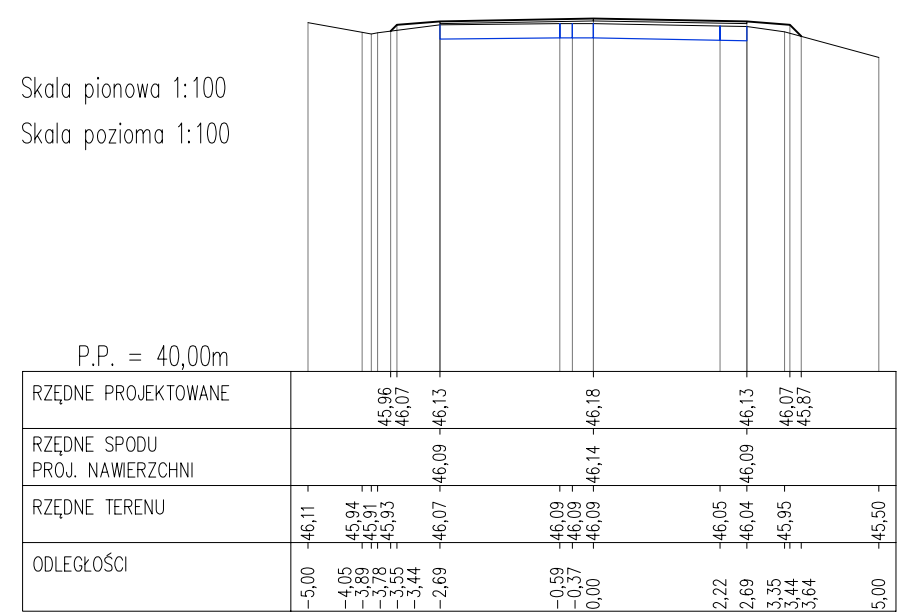
Skala pionowa 1:100
Skala pozioma 1:100
P.P. = 40,00m
RZĘDNE PROJEKTOWANE
RZĘDNE SPODU PROJ. NAWIERZCHNI
RZĘDNE TERENU
ODLEGŁOŚCI

PIK. 0+350,00

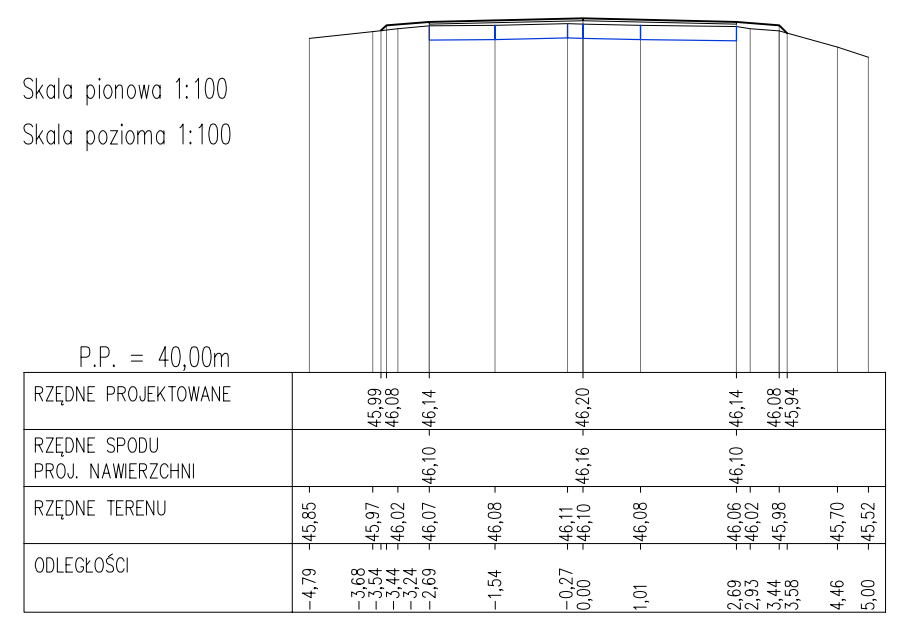
Skala pionowa 1:100
Skala pozioma 1:100
P.P. = 40,00m
RZĘDNE PROJEKTOWANE
RZĘDNE SPODU PROJ. NAWIERZCHNI
RZĘDNE TERENU
ODLEGŁOŚCI

PIK. 0+375,00

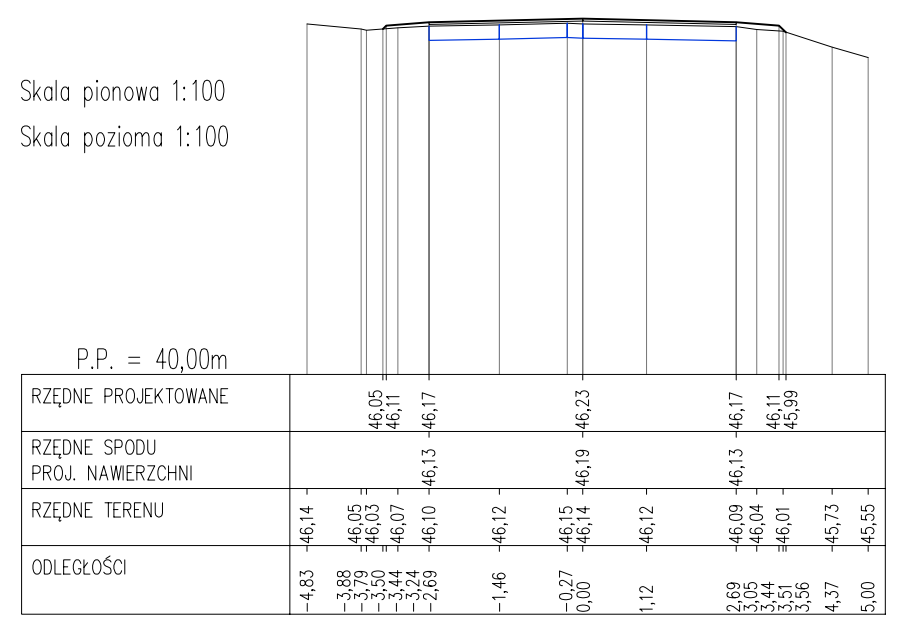
Skala pionowa 1:100
Skala pozioma 1:100
P.P. = 40,00m
RZĘDNE PROJEKTOWANE
RZĘDNE SPODU PROJ. NAWIERZCHNI
RZĘDNE TERENU
ODLEGŁOŚCI

PIK. 0+400,00

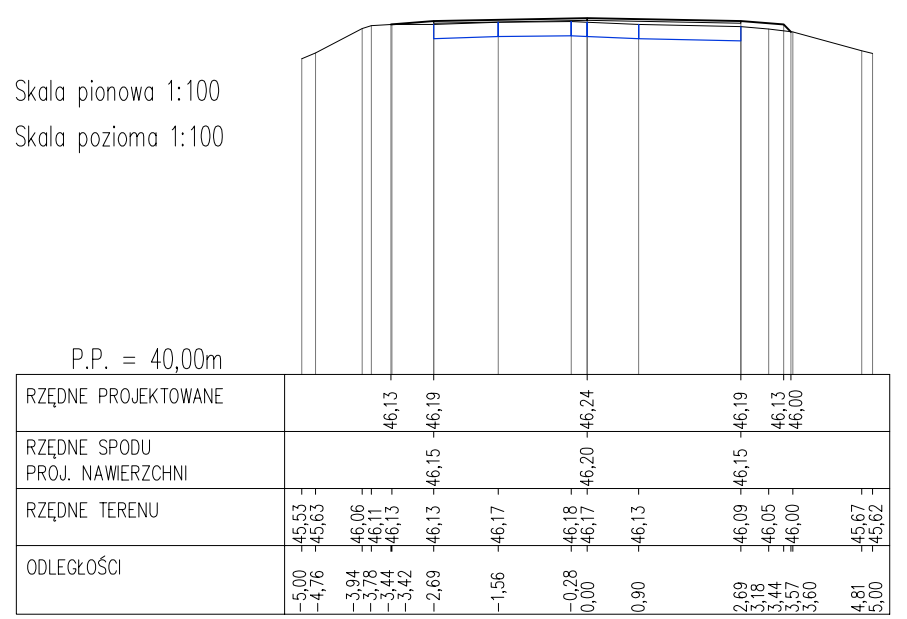
Skala pionowa 1:100
Skala pozioma 1:100
P.P. = 40,00m
RZĘDNE PROJEKTOWANE
RZĘDNE SPODU PROJ. NAWIERZCHNI
RZĘDNE TERENU
ODLEGŁOŚCI

PIK. 0+425,00

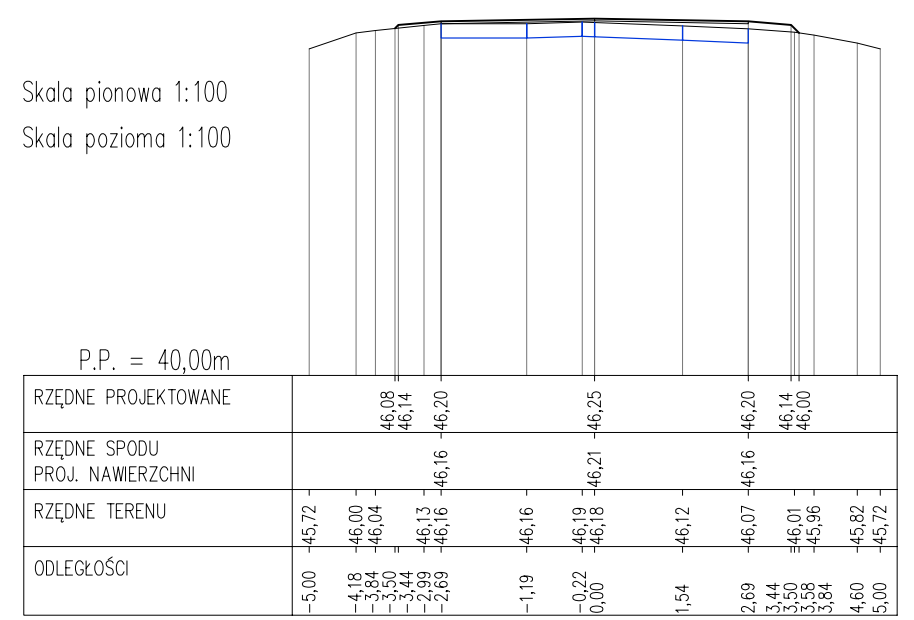
Skala pionowa 1:100
Skala pozioma 1:100
P.P. = 40,00m
RZĘDNE PROJEKTOWANE
RZĘDNE SPODU PROJ. NAWIERZCHNI
RZĘDNE TERENU
ODLEGŁOŚCI

PIK. 0+451,23

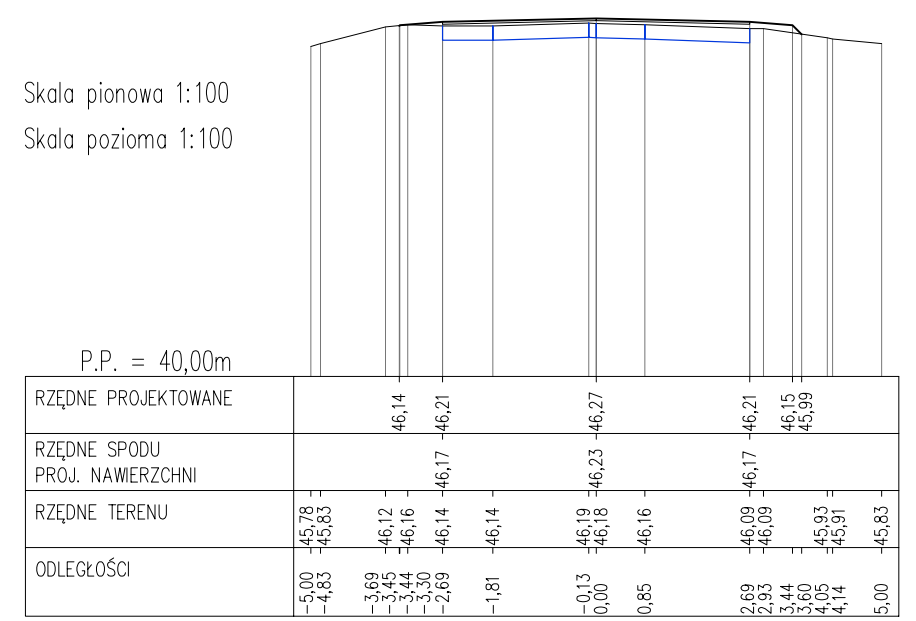
Skala pionowa 1:100
Skala pozioma 1:100
P.P. = 40,00m
RZĘDNE PROJEKTOWANE
RZĘDNE SPODU PROJ. NAWIERZCHNI
RZĘDNE TERENU
ODLEGŁOŚCI

PIK. 0+475,00

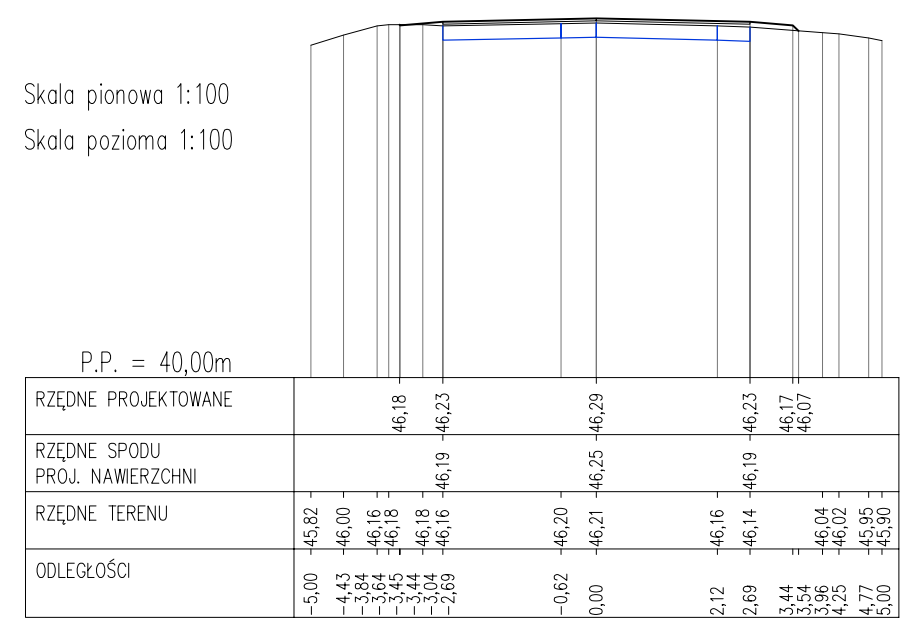
Skala pionowa 1:100
Skala pozioma 1:100
P.P. = 40,00m
RZĘDNE PROJEKTOWANE
RZĘDNE SPODU PROJ. NAWIERZCHNI
RZĘDNE TERENU
ODLEGŁOŚCI

PIK. 0+500,00

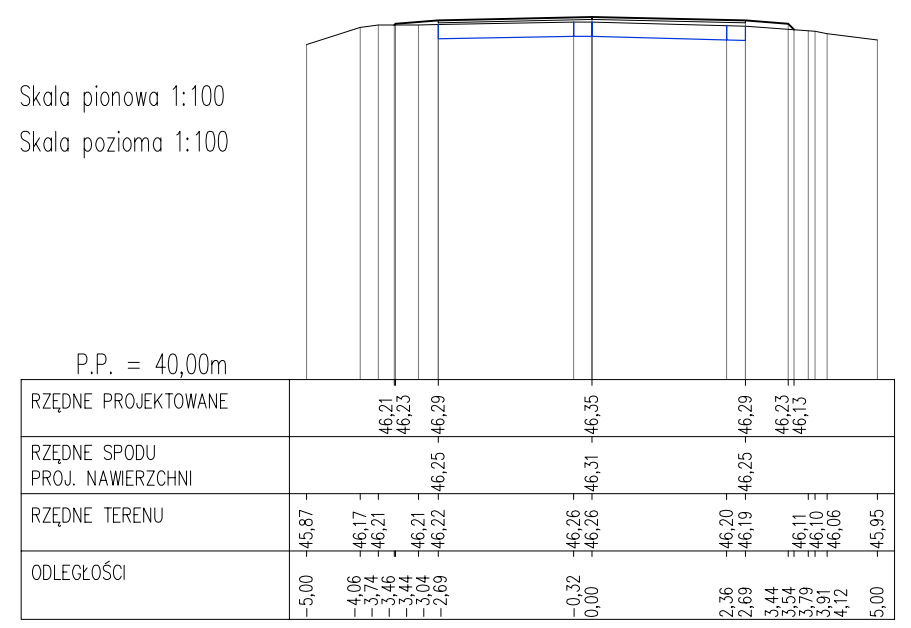
Skala pionowa 1:100
Skala pozioma 1:100
P.P. = 40,00m
RZĘDNE PROJEKTOWANE
RZĘDNE SPODU PROJ. NAWIERZCHNI
RZĘDNE TERENU
ODLEGŁOŚCI

PIK. 0+525,00

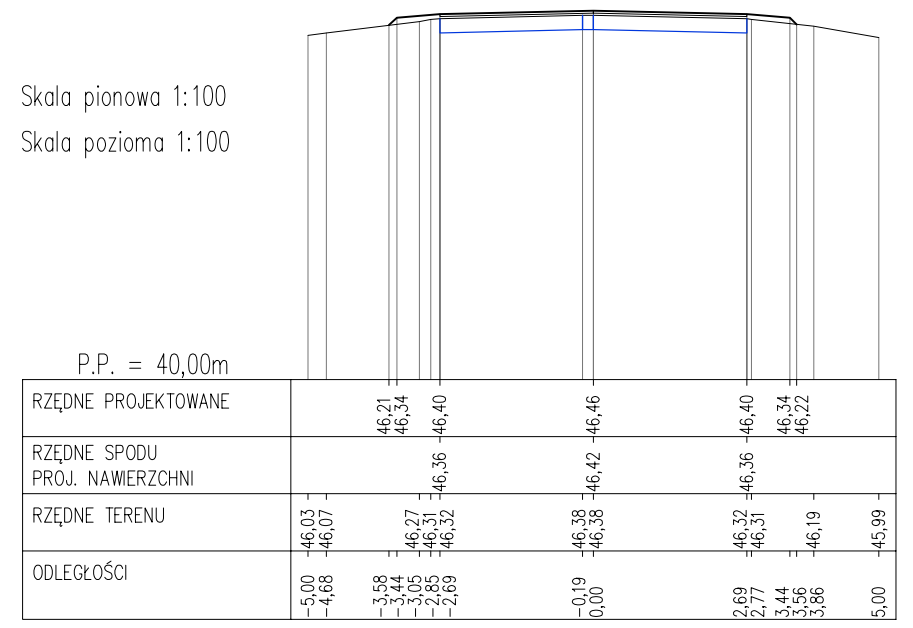
Skala pionowa 1:100
Skala pozioma 1:100
P.P. = 40,00m
RZĘDNE PROJEKTOWANE
RZĘDNE SPODU PROJ. NAWIERZCHNI
RZĘDNE TERENU
ODLEGŁOŚCI

PIK. 0+550,00

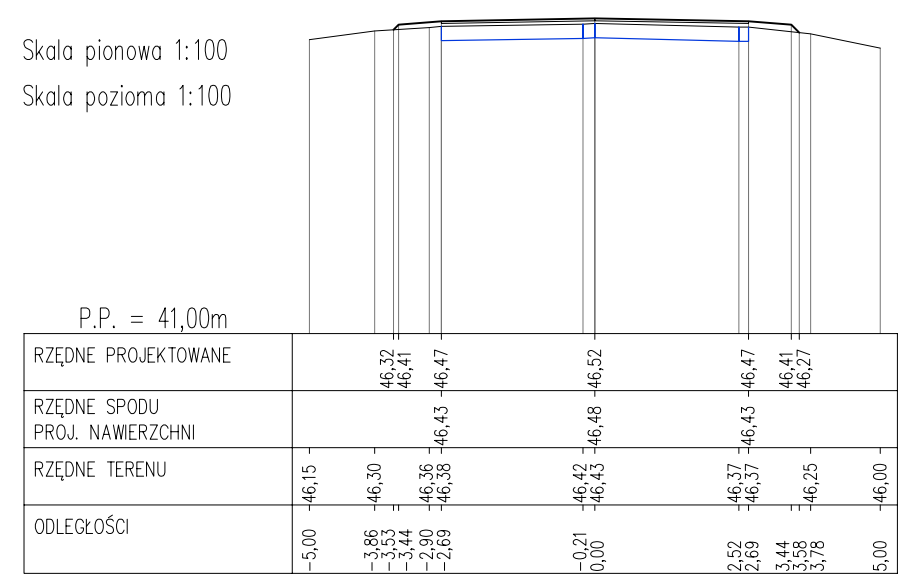
Skala pionowa 1:100
Skala pozioma 1:100
P.P. = 41,00m
RZĘDNE PROJEKTOWANE
RZĘDNE SPODU PROJ. NAWIERZCHNI
RZĘDNE TERENU
ODLEGŁOŚCI

PIK. 0+575,00

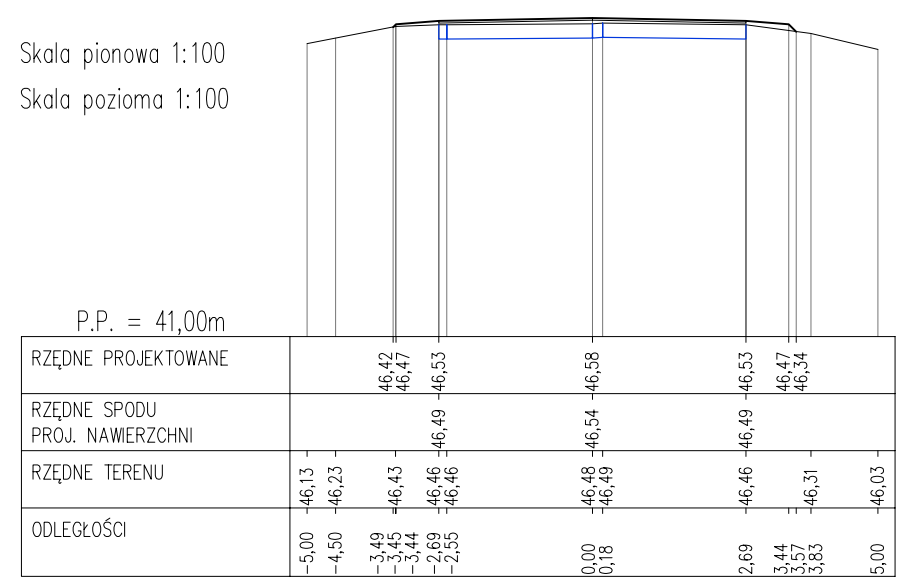
Skala pionowa 1:100
Skala pozioma 1:100
P.P. = 41,00m
RZĘDNE PROJEKTOWANE
RZĘDNE SPODU PROJ. NAWIERZCHNI
RZĘDNE TERENU
ODLEGŁOŚCI

PIK. 0+600,00

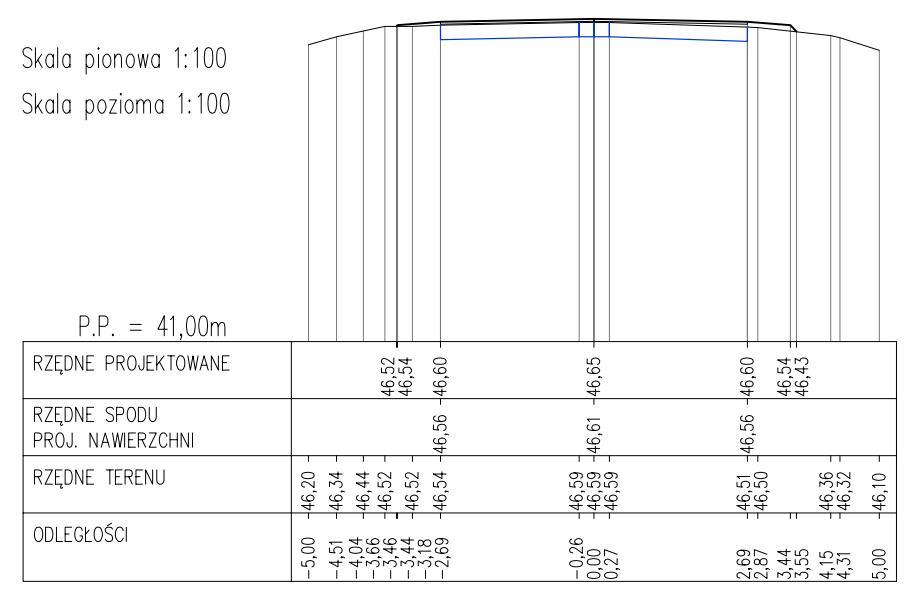
Skala pionowa 1:100
Skala pozioma 1:100
P.P. = 41,00m
RZĘDNE PROJEKTOWANE
RZĘDNE SPODU PROJ. NAWIERZCHNI
RZĘDNE TERENU
ODLEGŁOŚCI

PIK. 0+603,04

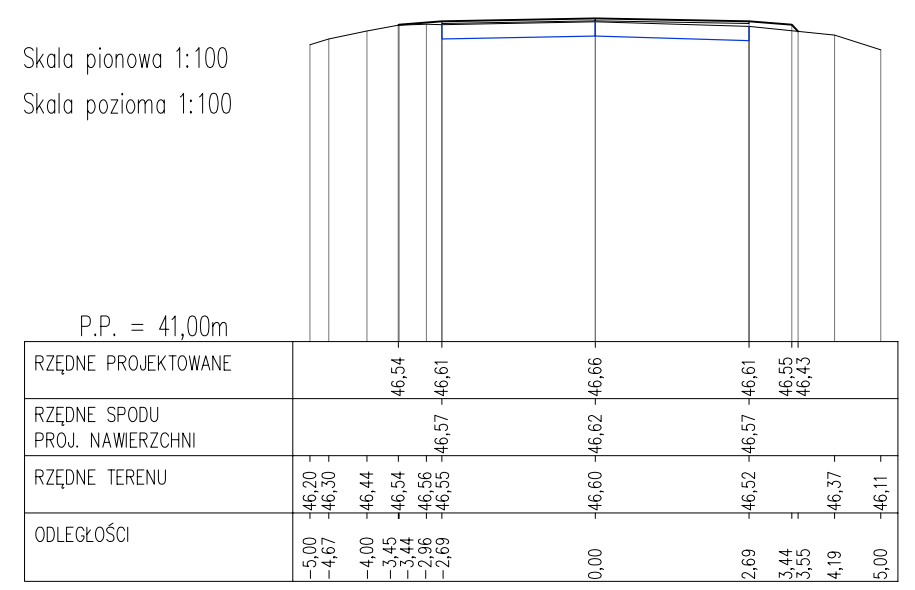
Skala pionowa 1:100
Skala pozioma 1:100
P.P. = 41,00m
RZĘDNE PROJEKTOWANE
RZĘDNE SPODU PROJ. NAWIERZCHNI
RZĘDNE TERENU
ODLEGŁOŚCI

PHU PROENERGIA Roman Oliwkowski
ul. Toruńska 190 88-100 Inowrocław

Obiekt: Remont ulicy Sportowej w Ciechocinku	Branża	Stadium	Zamawiający
	Drogi	projekt bud-wyk.	Gmina Miejska Ciechocinek ul. Kopernika 19, 87-720 Ciechocinek
	Projektant	mgr inż. Andrzej Piasecki upr. bud. KUP/0117/PWOD/11	
Temat rysunku: Przekroje poprzeczne Ark.2	Opracował	mgr inż. Andrzej Piasecki	
	Data: kwiecień 2014 r.	Skala 1:$\frac{100}{100}$	Numer rys. 5.2